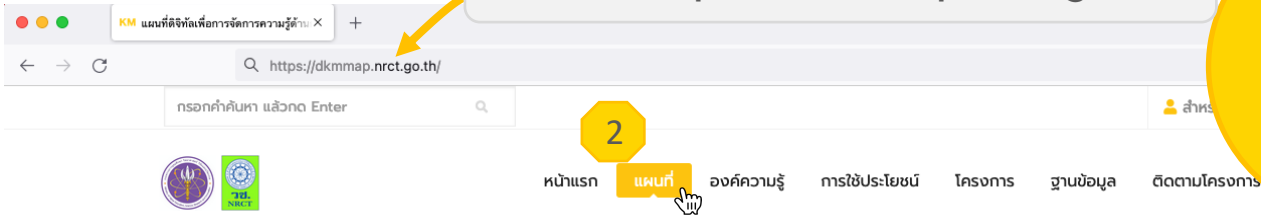


กรอก URL : <https://dkmmap.nrct.go.th>

หน้า
แผนที่



แผนที่องค์ความรู้และการใช้ประโยชน์

การใช้ประโยชน์งานวิจัยและนวัตกรรม (องค์ความรู้ เทคโนโลยี สิ่งประดิษฐ์) ที่นำไปสู่การพัฒนาและยกระดับเศรษฐกิจในพื้นที่ต่าง ๆ ของประเทศ

คลิกเปิดเมนูเลือกแสดงแผนที่

คลิกเปิดกราฟสรุปข้อมูล

จำนวนองค์ความรู้สู่การใช้ประโยชน์ ใน 77 จังหวัด (ปี 2565 - 2565)
double click แต่ละจังหวัด เพื่อเปิดดูจำนวนองค์ความรู้ตามกลุ่ม

แสดงข้อมูลเชิงพื้นที่

- องค์ความรู้
- กลุ่มเกษตรกร/วิสาหกิจชุมชน
- เครือข่ายวิจัยภูมิภาค
- การวิจัยเพื่อท้องถิ่น

คลิกปิดเมนู

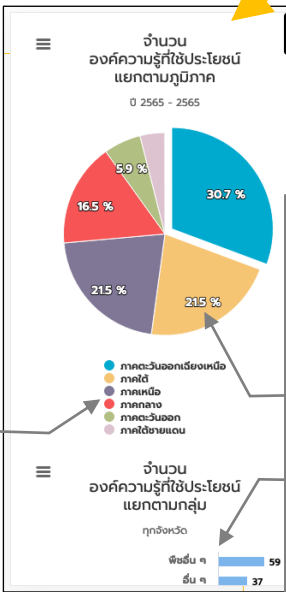
คลิกปิดกราฟ



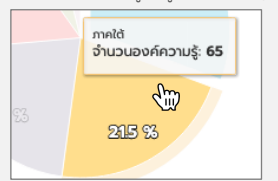
เลื่อนเมาส์บนแผนที่เพื่อแสดงจำนวนองค์ความรู้ในจังหวัดนั้น ๆ

แผนที่องค์ความรู้

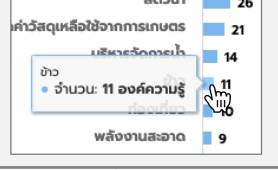
คลิกเลจนด์เพื่อเปิด-ปิด การแสดงกราฟ



เลื่อนเมาส์บนกราฟเพื่อแสดงจำนวนองค์ความรู้ในภูมิภาคต่าง ๆ



จำนวนองค์ความรู้ในกลุ่มต่าง ๆ



View in full screen

Print chart

Download PNG image

Download JPEG image

Download PDF document

Download SVG vector image

คลิกเมนู (มุมบนขวา) เพื่อพิมพ์ และดาวน์โหลดรูปภาพ

แผนที่การวิจัยเพื่อท้องถิ่น

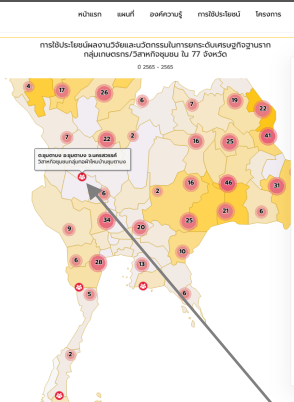
คลิกเปิด-ปิด

แผนที่เครือข่ายวิจัยภูมิภาค

คลิกปุ่ม เพื่อย่อ-ขยายแผนที่

แสดงข้อมูลเชิงพื้นที่

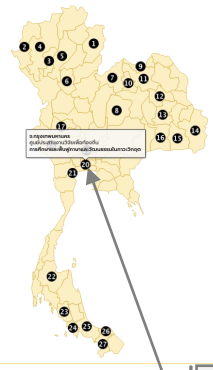
- องค์ความรู้
- กลุ่มเกษตรกร/วิสาหกิจชุมชน
- เครือข่ายวิจัยภูมิภาค
- การวิจัยเพื่อท้องถิ่น



เครือข่ายวิจัยภูมิภาคและศูนย์วิจัยชุมชน

เมื่อปี 2555 - 2565 ได้มีแผนพัฒนาการดำเนินงานวิจัยเพื่อท้องถิ่นในระดับพื้นที่ โดยเน้นการดำเนินงานวิจัยเพื่อท้องถิ่น 4 ภูมิภาค ดังนี้

- ✓ ภาคเหนือ จำนวน 10 จังหวัด
- ✓ ภาคกลาง จำนวน 10 จังหวัด
- ✓ ภาคตะวันออกเฉียงเหนือ จำนวน 10 จังหวัด
- ✓ ภาคใต้ จำนวน 10 จังหวัด



การวิจัยเพื่อท้องถิ่น (Community Based Research) จังหวัดนครราชสีมา

การวิจัยเพื่อท้องถิ่น (CBR) เป็นการทำงานวิจัยเพื่อพัฒนาชุมชนและแก้ไขปัญหาสังคม โดยเน้นการมีส่วนร่วมของประชาชนในพื้นที่

- 1. ศึกษาระบบนิเวศของชุมชน
- 2. ศึกษาระบบนิเวศของชุมชน
- 3. ศึกษาระบบนิเวศของชุมชน
- 4. ศึกษาระบบนิเวศของชุมชน

เลื่อนเมาส์บนไอคอน เพื่อดูรายชื่อศูนย์วิจัยท้องถิ่น

เลื่อนเมาส์บนแผนที่เพื่อดูรายชื่อศูนย์วิจัยชุมชน

เลื่อนเมาส์บนไอคอน เพื่อดูรายชื่อกลุ่มเกษตรกร/วิสาหกิจชุมชนในตำบล อำเภอ จังหวัดนั้น

แผนที่กลุ่มเกษตรกร/วิสาหกิจชุมชน